





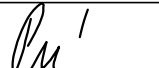



E.1.1.1	SO 02-10-03	Železniční svršek v km 181,138 - 182,200
E.1.1.2	SO 02-10-01	Zemní práce a odtěžení zemních hmot
E.1.1.3	SO 02-10-02	Sanace železničního spodku v km 181,400 - 182,100
E.1.4	SO 03-20-01	Most v km 181,570
E.3.1	SO 02-71-01	Trakční vedení v km 181,000 - 182,300

D.1 PS 04-01-01 Traťové zabezpečovací zařízení - dočasné přeložky

VÝŠKOVÝ SYSTÉM: Bpv
SOUŘADNICOVÝ SYSTÉM: S-JTSK

ČISTOPIS

Číslo změny:	Datum změny:	Obsah změny:		
01	03/2020	Zpracování připomínek 02 / 2020.		
02	-	-		
03	-	-		
INVESTOR: SPRÁVA ŽELEZNIC, s. o., Dlážďená 1003/7, Praha 1 Stavební správa západ Sokolovská 278/1955 190 00 Praha 9				
ZHOTOVITEL:  +  +  - Sanace Hájek				
HIP	ODPOVĚDNÝ PROJ.	VYPRACOVAL	KONTROLOVAL	 Nerudova 1022/16 412 01 Litoměřice projekce@h-progeo.cz IČO: 061 60 778 tel.: 475 210 726
Ing. J. KOKEŠ	Ing. J. KOKEŠ	L. PUCOVÁ	Ing. J. KOKEŠ	
				
NÁZEV AKCE: SANACE NESTABILNÍCH NÁSPŮ ZEMNÍHO TĚLESA V ÚSEKU HÁJEK - DALOVICE				DATUM 03 / 2020
NÁZEV ČÁSTI: SOUHRNNÁ ČÁST				STUPEŇ PD DSP
NÁZEV PŘÍLOHY: TABULKA ODPADŮ				Č. ZAKÁZKY E618-S-4273/2019/PH
				FORMÁT
				MĚŘÍTKO
				ČÁST. DOKUM. B
				Č. VÝKRESU B.3.3
DOKUMENTACI LZE UŽÍVAT POUZE VE SMYSLU PŘÍSLUŠNÉ SoD, ROZŠÍŘOVÁNÍ POUZE PO PŘEDCHOZÍM SOUHLASU H-PRO GEO s.r.o.				